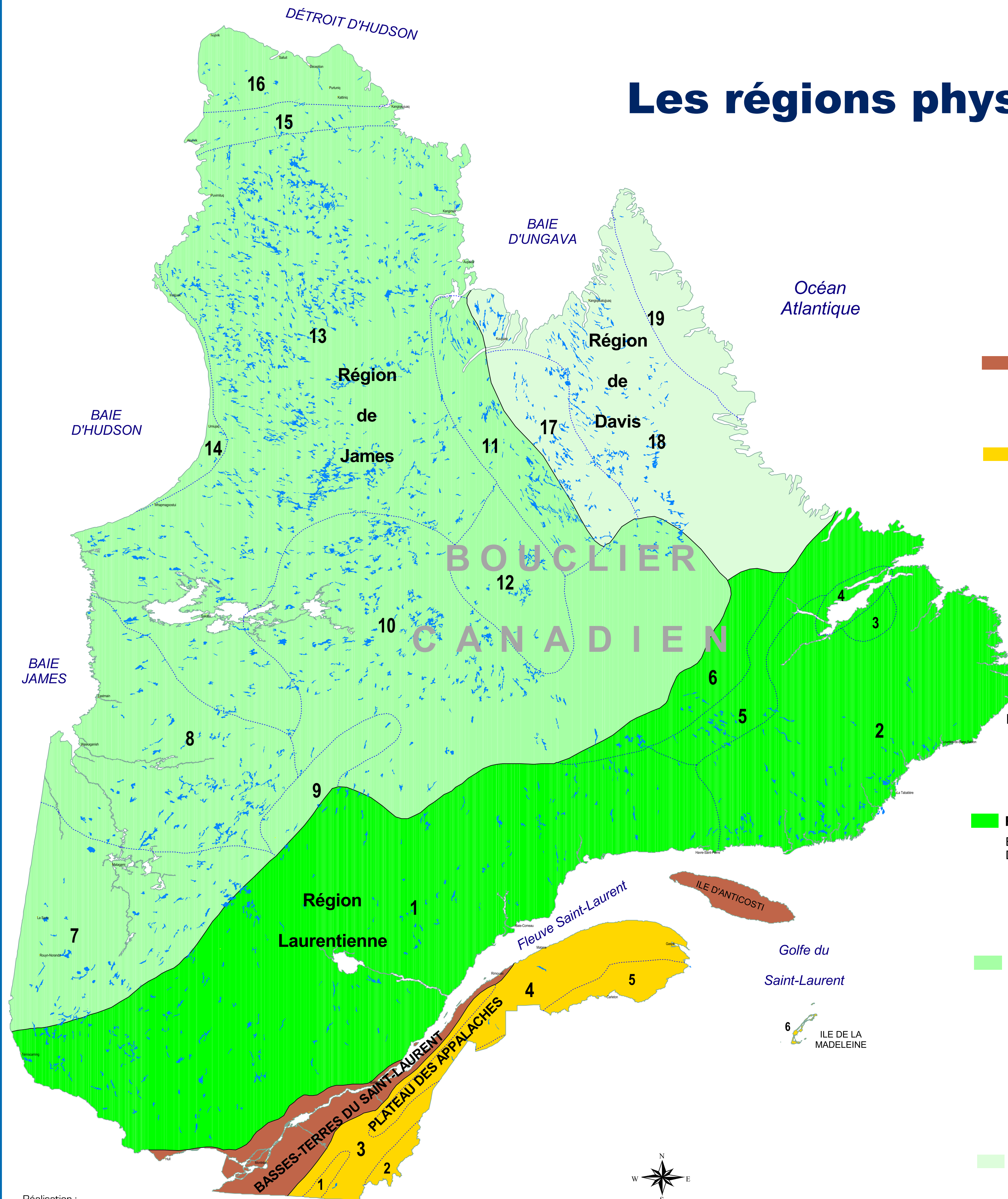




Les régions physiographiques du Québec



 Limites de régions physiographiques
 Limites de divisions physiographiques

Basses-Terres du Saint-Laurent

Plaine alluvionnaire, des deux côtés du Fleuve, encaissée entre le Plateau Laurentien et celui des Appalaches.
Superficie, 1,8 millions d'hectares.

Plateau des Appalaches

Zone plissée; chaîne de montagnes et de collines de 800 kilomètres de longueur depuis la frontière sud-ouest du Québec jusqu'à l'extrémité de la péninsule gaspésienne.
Superficie, 8 millions d'hectares.

Divisions :

- 1-Monts Sutton
- 2-Monts Mégantic
- 3-Bas plateau du Québec oriental
- 4-Monts Notre-Dame
- 5-Bas plateau des châteaux
- 6-Plaine des Maritimes

Massif précambrien du Bouclier Canadien

Région Laurentienne, région de James et région de Davis. Pénéplaine émaillée de lacs et de rivières, s'étendant des contreforts des Laurentides au Détroit d'Hudson et couvrant 95% du territoire québécois.
Superficie, 185 millions d'hectares

Région Laurentienne

Bassins versants du Saint-Laurent et de l'océan Atlantique.

Divisions :

- 1-Hautes-Terres Laurentiennes
- 2-Plateau de Mécatina
- 3-Mont Mealy
- 4-Plaine de Melville
- 5-Plateau de Hamilton
- 6-Bas Plateau de Hamilton

Région de James

Bassins versants des Baies de James, d'Hudson et d'Ungava.

Divisions :

- 7-Bas Plateau d'Abitibi
- 8-Basses-Terres d'Eastman
- 9-Collines de Mistassini
- 10-Plateau des Lacs
- 11-Collines du Labrador
- 12-Plateau de la Caniapiscou
- 13-Plateau de Larch
- 14-Collines de Richmond
- 15-Collines de Povungnituk
- 16-Plateau de Saglouc

Région de Davis

Bassins versants de la Baie d'Ungava et de l'océan Atlantique.

Divisions :

- 17-Basses-Terres de Whale
- 18-Plateau de la George
- 19-Hautes-Terres du Labrador

Réalisation :



Institut de recherche et de développement en agroenvironnement



ÉCHELLE 1:4000000

Projection conique droite conforme de Lambert
Surface de référence GRS 80

Carte1_new.apr